



Liberté • Égalité • Fraternité
RÉPUBLIQUE FRANÇAISE

HAUTE-SAVOIE

RECUEIL DES ACTES
ADMINISTRATIFS SPÉCIAL
N°74-2016-049

PUBLIÉ LE 12 AOÛT 2016

Sommaire

74_Préf_Préfecture de Haute-Savoie

74-2016-05-30-054 - Arrêté DREAL UID2S 74 2016 50 instituant des servitudes d'utilité publique prenant en compte la maîtrise des risques autour des canalisations de transport de gaz naturel ou assimilé, d'hydrocarbures et de produits chimiques commune de Magland (5 pages)	Page 3
74-2016-05-30-055 - Arrêté DREAL UID2S 74 2016 51 instituant des servitudes d'utilité publique prenant en compte la maîtrise des risques autour des canalisations de transport de gaz naturel ou assimilé, d'hydrocarbures et de produits chimiques commune de Marcellaz Albanais (5 pages)	Page 9
74-2016-05-30-056 - Arrêté DREAL UID2S 74 2016 52 instituant des servitudes d'utilité publique prenant en compte la maîtrise des risques autour des canalisations de transport de gaz naturel ou assimilé, d'hydrocarbures et de produits chimiques commune de Marlioz (5 pages)	Page 15
74-2016-05-30-057 - Arrêté DREAL UID2S 74 2016 53 instituant des servitudes d'utilité publique prenant en compte la maîtrise des risques autour des canalisations de transport de gaz naturel ou assimilé, d'hydrocarbures et de produits chimiques commune de Marnaz (5 pages)	Page 21
74-2016-05-30-058 - Arrêté DREAL UID2S 74 2016 54 instituant des servitudes d'utilité publique prenant en compte la maîtrise des risques autour des canalisations de transport de gaz naturel ou assimilé, d'hydrocarbures et de produits chimiques commune de Meythet (5 pages)	Page 27
74-2016-05-30-059 - Arrêté DREAL UID2S 74 2016 55 instituant des servitudes d'utilité publique prenant en compte la maîtrise des risques autour des canalisations de transport de gaz naturel ou assimilé, d'hydrocarbures et de produits chimiques commune de Minzier (5 pages)	Page 33
74-2016-05-30-060 - Arrêté DREAL UID2S 74 2016 56 instituant des servitudes d'utilité publique prenant en compte la maîtrise des risques autour des canalisations de transport de gaz naturel ou assimilé, d'hydrocarbures et de produits chimiques commune de Montagny les Lanches (5 pages)	Page 39

74_Préf_Préfecture de Haute-Savoie

74-2016-05-30-054

Arrêté DREAL UID2S 74 2016 50 instituant des servitudes d'utilité publique prenant en compte la maîtrise des risques autour des canalisations de transport de gaz naturel ou assimilé, d'hydrocarbures et de produits chimiques commune de Magland



PRÉFET DE LA HAUTE-SAVOIE

Direction régionale de l'environnement,
de l'aménagement et du logement
Auvergne-Rhône-Alpes

Service prévention des risques industriels
climat air énergie

Annecy, le 30 MAI 2016

LE PREFET DE LA HAUTE-SAVOIE

**ARRETE N° DREAL-UID2S 74 -2016-50
instituant des servitudes d'utilité publique prenant en compte la maîtrise des risques autour des
canalisations de transport de gaz naturel ou assimilé, d'hydrocarbures et de produits chimiques
– commune de MAGLAND**

VU le code de l'environnement, et notamment ses articles L.555-16, R.555-30 et R.555-31;

VU le code de l'urbanisme notamment ses articles L.101-2, L.132-1, L.132-2, L.151-1 et suivants,
L.153-60, L.161-1 et suivants, L.163-10, R.431-16;

VU le code de la construction et de l'habitation, notamment ses articles R.122-22 et R.123-46;

VU l'arrêté du 5 mars 2014 définissant les modalités d'application du chapitre V du titre V du livre V
du code de l'environnement et portant règlement de la sécurité des canalisations de transport de gaz
naturel ou assimilé, d'hydrocarbures et de produits chimiques;

VU le décret n° 2004.374 du 29 avril 2004 modifié, relatif aux pouvoirs des préfets, à l'organisation et
à l'action des services de l'Etat dans les régions et départements;

VU le décret du 12 juillet 2012 portant nomination de monsieur Georges-François LECLERC, préfet,
en qualité de préfet de la Haute-Savoie;

VU le rapport de la Direction régionale de l'environnement, de l'aménagement et du logement de la
région Auvergne-Rhône-Alpes, en date du 15 avril 2016;

VU l'avis émis par le Conseil départemental de l'environnement et des risques sanitaires et
technologiques de la Haute-Savoie le 19 mai 2016;

CONSIDERANT que les canalisations de transport de gaz naturel ou assimilé, d'hydrocarbures et de
produits chimiques, en service à la date de l'entrée en vigueur des articles R555-1 et suivants du code
de l'environnement, doivent faire l'objet d'institution de servitudes d'utilité publique relatives à la
maîtrise de l'urbanisation en raison des dangers et des inconvénients qu'elles présentent;

CONSIDERANT que selon l'article L 555-16 du code de l'environnement, les périmètres à l'intérieur desquels les dispositions en matière de maîtrise de l'urbanisation s'appliquent sont déterminés par les risques susceptibles d'être créés par une canalisation de transport en service, notamment les risques d'incendie, d'explosion ou d'émanation de produits toxiques, menaçant gravement la santé ou la sécurité des personnes;

SUR proposition de monsieur le secrétaire général de la préfecture;

A R R E T E

Article 1

Des servitudes d'utilité publique (SUP) sont instituées dans les zones d'effets générées par les phénomènes dangereux susceptibles de se produire sur les canalisations de transport décrites ci-après, conformément aux distances figurant dans les tableaux ci-dessous et reproduites sur la carte annexée au présent arrêté.

Seules les distances SUP1 sont reproduites dans la carte annexée au présent arrêté. Les restrictions supplémentaires fixées par l'article 2 pour les projets d'urbanisme dont l'emprise atteint les SUP2 ou SUP3 sont mises en œuvre dans le cadre de l'instruction de l'analyse de compatibilité obligatoire pour tout projet dont l'emprise atteint la SUP1.

NOTA: Dans les tableaux ci-dessous:

- PMS: Pression Maximale de Service de la canalisation
- DN: Diamètre Nominal de la canalisation.
- Distances S.U.P: Distances en mètres de part et d'autre de la canalisation définissant les limites des zones concernées par les servitudes d'utilité publique.

En cas d'écart entre les valeurs des distances SUP figurant dans les tableaux ci-dessous et la représentation cartographique des SUP telle qu'annexée au présent arrêté, les valeurs des tableaux font foi, appliquées au tracé réel des canalisations concernées.

Nom de la commune: MAGLAND

Code INSEE: 74159

Canalisations de transport de gaz naturel exploitées par le transporteur

GRTgaz

Immeuble Bora, 6 rue Raoul Nordling

92277 BOIS COLLOMBES Cedex

- **Ouvrages traversant la commune**

Nom de la canalisation	PMS (bar)	DN	Longueur dans la commune (en mètres)	Implantation	Distances S.U.P. en mètres (de part et d'autre de la canalisation)		
					SUP1	SUP2	SUP3
Alimentation ARACHES DP	67,7	100	1038	enterré	25	5	5
Alimentation ARACHES DP	67,7	100	568	enterré	25	5	5

Nom de la canalisation	PMS (bar)	DN	Longueur dans la commune (en mètres)	Implantation	Distances S.U.P. en mètres (de part et d'autre de la canalisation)		
					SUP1	SUP2	SUP3
Alimentation MAGLAND DP	67,7	250	42	enterré	75	5	5
PERS-JUSSY- ARACHES-CHAMONIX	67,7	250	1423	enterré	75	5	5
PERS-JUSSY- ARACHES-CHAMONIX	67,7	250	403	enterré	75	5	5
PERS-JUSSY- ARACHES-CHAMONIX	67,7	250	3545	enterré	75	5	5
PERS-JUSSY- ARACHES-CHAMONIX	67,7	250	67	aérien	75	13	13
PERS-JUSSY- ARACHES-CHAMONIX	67,7	250	2995	enterré	75	5	5
PERS-JUSSY-ARACHES-CHAMONIX	67,7	250	1	enterré	75	5	5
PERS-JUSSY-ARACHES-CHAMONIX	67,7	250	1	enterré	75	5	5

NOTA : Si la SUP1 du tracé adjacent enterré est plus large que celle d'un tronçon aérien, c'est elle qui doit être prise en compte au droit du tronçon aérien.

- **Ouvrages ne traversant pas la commune, mais dont les zones d'effets atteignent cette dernière**

Néant

- **Installations annexes situées sur la commune**

Nom de l'installation	Distances S.U.P. en mètres (à partir de l'installation)		
	SUP1	SUP2	SUP3
MAGLAND DP	35	6	6

NOTA: Si la SUP1 du tracé adjacent est plus large que celle de l'installation annexe, c'est elle qui doit être prise en compte au droit de l'installation annexe.

- **Installations annexes non situées sur la commune, mais dont les zones d'effets atteignent cette dernière**

Néant

Article 2

Conformément à l'article R.555-30 b) du code de l'environnement, les servitudes sont les suivantes, en fonction des zones d'effets:

Servitude SUP1, correspondant à la zone d'effets létaux (PEL) du phénomène dangereux de référence majorant au sens de l'article R.555-39 du code de l'environnement:

La délivrance d'un permis de construire relatif à un établissement recevant du public susceptible de recevoir plus de 100 personnes ou à un immeuble de grande hauteur est subordonnée à la fourniture d'une analyse de compatibilité ayant reçu l'avis favorable du transporteur ou, en cas d'avis défavorable du transporteur, l'avis favorable du préfet rendu au vu de l'expertise mentionnée au III de l'article R 555-31 du code de l'environnement.

L'analyse de compatibilité est établie conformément aux dispositions de l'arrêté ministériel du 5 mars 2014 susvisé.

Servitude SUP2, correspondant à la zone d'effets létaux (PEL) du phénomène dangereux de référence réduit au sens de l'article R.555-39 du code de l'environnement:

L'ouverture d'un établissement recevant du public susceptible de recevoir plus de 300 personnes ou d'un immeuble de grande hauteur est interdite.

Servitude SUP3, correspondant à la zone d'effets létaux significatifs (ELS) du phénomène dangereux de référence réduit au sens de l'article R.555-39 du code de l'environnement:

L'ouverture d'un établissement recevant du public susceptible de recevoir plus de 100 personnes ou d'un immeuble de grande hauteur est interdite.

Article 3

Conformément à l'article R.555-46 du code de l'environnement, le maire informe le transporteur de tout permis de construire ou certificat d'urbanisme (d'information ou opérationnel) délivré dans l'une des zones définies à l'article 2.

Article 4

Les servitudes instituées par le présent arrêté sont annexées aux plans locaux d'urbanisme et aux cartes communales des communes concernées conformément aux articles L.151-43, L.153-60, L.161-1 et L163-10 du code de l'urbanisme.

Article 5

En application de l'article R555-53 du code de l'environnement, le présent arrêté sera publié au recueil des actes administratifs, sur le site internet de la préfecture de la Haute-Savoie et adressé au maire de la commune de MAGLAND.


Article 6

Cet arrêté pourra faire l'objet d'un recours contentieux auprès du tribunal administratif de Grenoble dans un délai de deux mois à compter de sa publication.

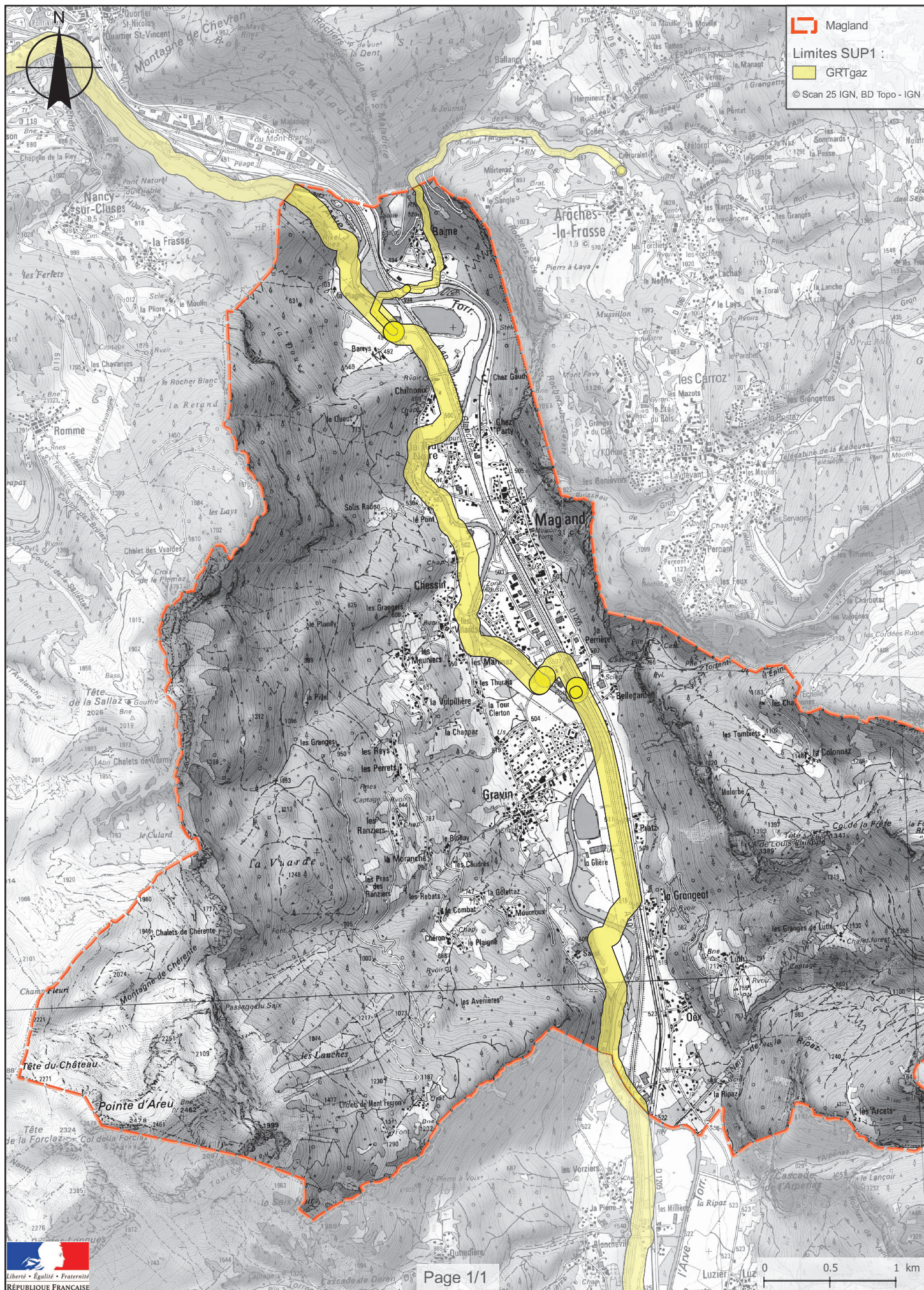
Article 7

Monsieur le secrétaire général de la préfecture de la Haute-Savoie, le président de l'établissement public compétent ou le maire de la commune de MAGLAND, le directeur départemental des territoires de la Haute-Savoie, la directrice régionale de l'environnement, de l'aménagement et du logement Auvergne-Rhône-Alpes sont chargés chacun en ce qui le concerne de l'exécution du présent arrêté dont copie leur sera adressée, ainsi qu'au directeur de GRTgaz.

Le préfet,
Pour le préfet,
le secrétaire général


Guillaume DOUNÉRET

Servitudes d'utilité publique autour des canalisations de transport de matières dangereuses



74_Préf_Préfecture de Haute-Savoie

74-2016-05-30-055

Arrêté DREAL UID2S 74 2016 51 instituant des servitudes d'utilité publique prenant en compte la maîtrise des risques autour des canalisations de transport de gaz naturel ou assimilé, d'hydrocarbures et de produits chimiques commune de Marcellaz Albanais



PRÉFET DE LA HAUTE-SAVOIE

Direction régionale de l'environnement,
de l'aménagement et du logement
Auvergne-Rhône-Alpes

Service prévention des risques industriels
climat air énergie

Annecy, le 30 MAI 2016

LE PREFET DE LA HAUTE-SAVOIE

ARRETE N° DREAL-UID2S 74 -2016-51

instituant des servitudes d'utilité publique prenant en compte la maîtrise des risques autour des canalisations de transport de gaz naturel ou assimilé, d'hydrocarbures et de produits chimiques – commune de MARCELLAZ-ALBANAIS

VU le code de l'environnement, et notamment ses articles L.555-16, R.555-30 et R.555-31;

VU le code de l'urbanisme notamment ses articles L.101-2, L.132-1, L.132-2, L.151-1 et suivants, L.153-60, L.161-1 et suivants, L.163-10, R.431-16;

VU le code de la construction et de l'habitation, notamment ses articles R.122-22 et R.123-46;

VU l'arrêté du 5 mars 2014 définissant les modalités d'application du chapitre V du titre V du livre V du code de l'environnement et portant règlement de la sécurité des canalisations de transport de gaz naturel ou assimilé, d'hydrocarbures et de produits chimiques;

VU le décret n° 2004.374 du 29 avril 2004 modifié, relatif aux pouvoirs des préfets, à l'organisation et à l'action des services de l'Etat dans les régions et départements;

VU le décret du 12 juillet 2012 portant nomination de monsieur Georges-François LECLERC, préfet, en qualité de préfet de la Haute-Savoie;

VU le rapport de la Direction régionale de l'environnement, de l'aménagement et du logement de la région Auvergne-Rhône-Alpes, en date du 15 avril 2016;

VU l'avis émis par le Conseil départemental de l'environnement et des risques sanitaires et technologiques de la Haute-Savoie le 19 mai 2016;

CONSIDERANT que les canalisations de transport de gaz naturel ou assimilé, d'hydrocarbures et de produits chimiques, en service à la date de l'entrée en vigueur des articles R555-1 et suivants du code de l'environnement, doivent faire l'objet d'institution de servitudes d'utilité publique relatives à la maîtrise de l'urbanisation en raison des dangers et des inconvénients qu'elles présentent;

CONSIDERANT que selon l'article L 555-16 du code de l'environnement, les périmètres à l'intérieur desquels les dispositions en matière de maîtrise de l'urbanisation s'appliquent sont déterminés par les risques susceptibles d'être créés par une canalisation de transport en service, notamment les risques d'incendie, d'explosion ou d'émanation de produits toxiques, menaçant gravement la santé ou la sécurité des personnes;

SUR proposition de monsieur le secrétaire général de la préfecture;

ARRETE

Article 1

Des servitudes d'utilité publique (SUP) sont instituées dans les zones d'effets générées par les phénomènes dangereux susceptibles de se produire sur les canalisations de transport décrites ci-après, conformément aux distances figurant dans les tableaux ci-dessous et reproduites sur la carte annexée au présent arrêté.

Seules les distances SUP1 sont reproduites dans la carte annexée au présent arrêté. Les restrictions supplémentaires fixées par l'article 2 pour les projets d'urbanisme dont l'emprise atteint les SUP2 ou SUP3 sont mises en œuvre dans le cadre de l'instruction de l'analyse de compatibilité obligatoire pour tout projet dont l'emprise atteint la SUP1.

NOTA: Dans les tableaux ci-dessous:

- PMS: Pression Maximale de Service de la canalisation
- DN: Diamètre Nominal de la canalisation.
- Distances S.U.P: Distances en mètres de part et d'autre de la canalisation définissant les limites des zones concernées par les servitudes d'utilité publique.

En cas d'écart entre les valeurs des distances SUP figurant dans les tableaux ci-dessous et la représentation cartographique des SUP telle qu'annexée au présent arrêté, les valeurs des tableaux font foi, appliquées au tracé réel des canalisations concernées.

Nom de la commune: MARCELLAZ-ALBANAIS

Code INSEE: 74161

Canalisations de transport de gaz naturel exploitées par le transporteur

GRTgaz

Immeuble Bora, 6 rue Raoul Nordling

92277 BOIS COLLOMBES Cedex

- **Ouvrages traversant la commune**

Nom de la canalisation	PMS (bar)	DN	Longueur dans la commune (en mètres)	Implantation	Distances S.U.P. en mètres (de part et d'autre de la canalisation)		
					SUP1	SUP2	SUP3
RUMILLY	67,7	100	1401	enterré	25	5	5

- **Ouvrages ne traversant pas la commune, mais dont les zones d'effets atteignent cette dernière**

Néant

- **Installations annexes situées sur la commune**

Néant

- **Installations annexes non situées sur la commune, mais dont les zones d'effets atteignent cette dernière**

Néant

Article 2

Conformément à l'article R.555-30 b) du code de l'environnement, les servitudes sont les suivantes, en fonction des zones d'effets:

Servitude SUP1, correspondant à la zone d'effets létaux (PEL) du phénomène dangereux de référence majorant au sens de l'article R.555-39 du code de l'environnement:

La délivrance d'un permis de construire relatif à un établissement recevant du public susceptible de recevoir plus de 100 personnes ou à un immeuble de grande hauteur est subordonnée à la fourniture d'une analyse de compatibilité ayant reçu l'avis favorable du transporteur ou, en cas d'avis défavorable du transporteur, l'avis favorable du préfet rendu au vu de l'expertise mentionnée au III de l'article R 555-31 du code de l'environnement.

L'analyse de compatibilité est établie conformément aux dispositions de l'arrêté ministériel du 5 mars 2014 susvisé.

Servitude SUP2, correspondant à la zone d'effets létaux (PEL) du phénomène dangereux de référence réduit au sens de l'article R.555-39 du code de l'environnement:

L'ouverture d'un établissement recevant du public susceptible de recevoir plus de 300 personnes ou d'un immeuble de grande hauteur est interdite.

Servitude SUP3, correspondant à la zone d'effets létaux significatifs (ELS) du phénomène dangereux de référence réduit au sens de l'article R.555-39 du code de l'environnement:

L'ouverture d'un établissement recevant du public susceptible de recevoir plus de 100 personnes ou d'un immeuble de grande hauteur est interdite.

Article 3

Conformément à l'article R.555-46 du code de l'environnement, le maire informe le transporteur de tout permis de construire ou certificat d'urbanisme (d'information ou opérationnel) délivré dans l'une des zones définies à l'article 2.

Article 4

Les servitudes instituées par le présent arrêté sont annexées aux plans locaux d'urbanisme et aux cartes communales des communes concernées conformément aux articles L.151-43, L.153-60, L.161-1 et L163-10 du code de l'urbanisme.

Article 5

En application de l'article R555-53 du code de l'environnement, le présent arrêté sera publié au recueil des actes administratifs, sur le site internet de la préfecture de la Haute-Savoie et adressé au maire de la commune de MARCELLAZ-ALBANAIS.


Article 6

Cet arrêté pourra faire l'objet d'un recours contentieux auprès du tribunal administratif de Grenoble dans un délai de deux mois à compter de sa publication.

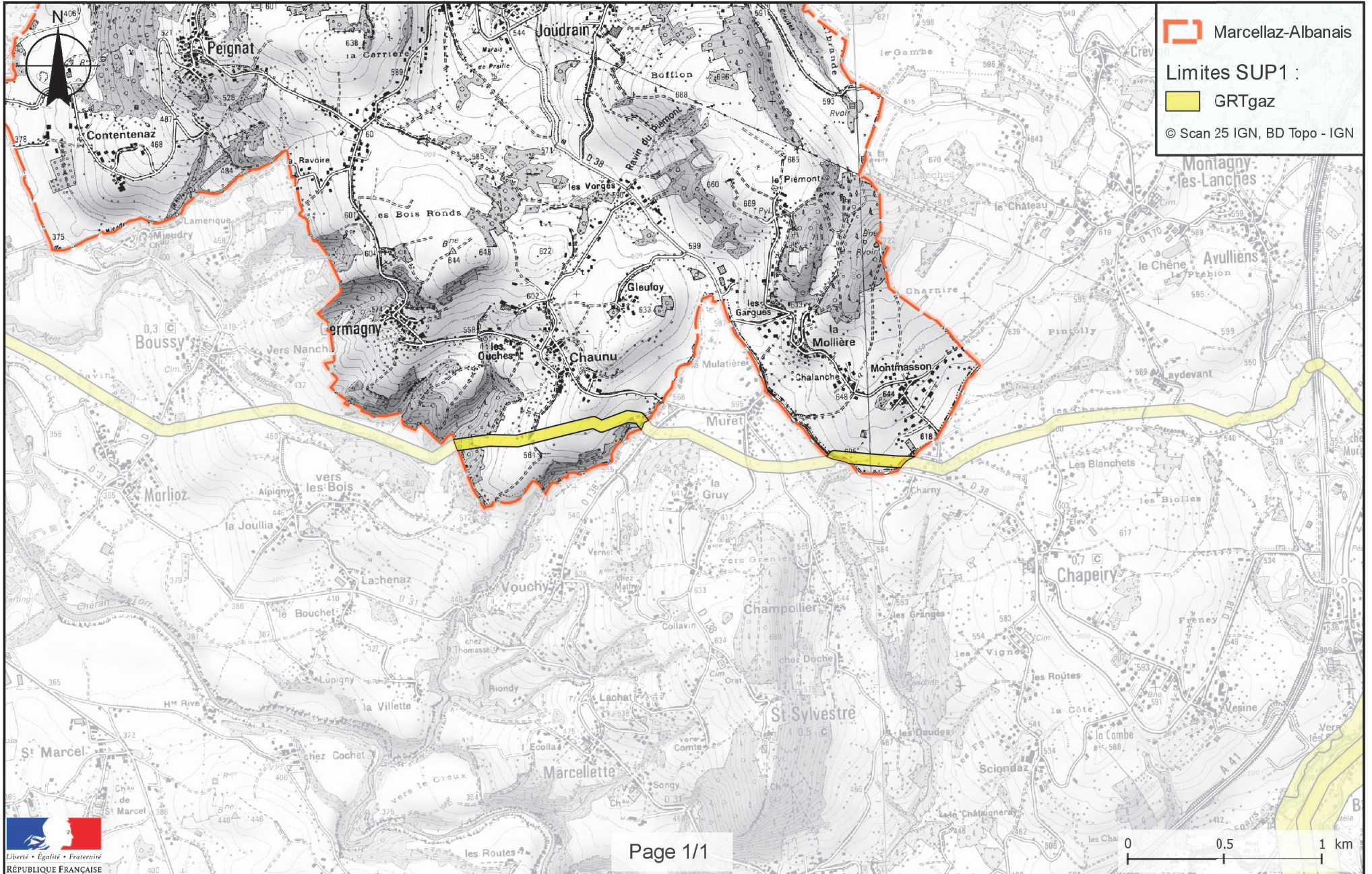
Article 7

Monsieur le secrétaire général de la préfecture de la Haute-Savoie, le président de l'établissement public compétent ou le maire de la commune de MARCELLAZ-ALBANAIS, le directeur départemental des territoires de la Haute-Savoie, la directrice régionale de l'environnement, de l'aménagement et du logement Auvergne-Rhône-Alpes sont chargés chacun en ce qui le concerne de l'exécution du présent arrêté dont copie leur sera adressée, ainsi qu'au directeur de GRTgaz.

Le préfet,

Pour le préfet,
le secrétaire général

Guillaume DOUHERET

Servitudes d'utilité publique autour des canalisations de transport de matières dangereuses



Annexe à l'arrêté préfectoral n° DREAL-UID2S74-2016-51 du 30 mai 2016

74_Préf_Préfecture de Haute-Savoie

74-2016-05-30-056

Arrêté DREAL UID2S 74 2016 52 instituant des servitudes d'utilité publique prenant en compte la maîtrise des risques autour des canalisations de transport de gaz naturel ou assimilé, d'hydrocarbures et de produits chimiques commune de Marlioz



PRÉFET DE LA HAUTE-SAVOIE

Direction régionale de l'environnement,
de l'aménagement et du logement
Auvergne-Rhône-Alpes

Service prévention des risques industriels
climat air énergie

Annecy, le 30 MAI 2016

LE PREFET DE LA HAUTE-SAVOIE

ARRETE N° DREAL-UID2S 74 -2016-52

instituant des servitudes d'utilité publique prenant en compte la maîtrise des risques autour des canalisations de transport de gaz naturel ou assimilé, d'hydrocarbures et de produits chimiques – commune de MARLIOZ

VU le code de l'environnement, et notamment ses articles L.555-16, R.555-30 et R.555-31;

VU le code de l'urbanisme notamment ses articles L.101-2, L.132-1, L.132-2, L.151-1 et suivants, L.153-60, L.161-1 et suivants, L.163-10, R.431-16;

VU le code de la construction et de l'habitation, notamment ses articles R.122-22 et R.123-46;

VU l'arrêté du 5 mars 2014 définissant les modalités d'application du chapitre V du titre V du livre V du code de l'environnement et portant règlement de la sécurité des canalisations de transport de gaz naturel ou assimilé, d'hydrocarbures et de produits chimiques;

VU le décret n° 2004.374 du 29 avril 2004 modifié, relatif aux pouvoirs des préfets, à l'organisation et à l'action des services de l'Etat dans les régions et départements;

VU le décret du 12 juillet 2012 portant nomination de monsieur Georges-François LECLERC, préfet, en qualité de préfet de la Haute-Savoie;

VU le rapport de la Direction régionale de l'environnement, de l'aménagement et du logement de la région Auvergne-Rhône-Alpes, en date du 15 avril 2016;

VU l'avis émis par le Conseil départemental de l'environnement et des risques sanitaires et technologiques de la Haute-Savoie le 19 mai 2016;

CONSIDERANT que les canalisations de transport de gaz naturel ou assimilé, d'hydrocarbures et de produits chimiques, en service à la date de l'entrée en vigueur des articles R555-1 et suivants du code de l'environnement, doivent faire l'objet d'institution de servitudes d'utilité publique relatives à la maîtrise de l'urbanisation en raison des dangers et des inconvénients qu'elles présentent;

CONSIDERANT que selon l'article L 555-16 du code de l'environnement, les périmètres à l'intérieur desquels les dispositions en matière de maîtrise de l'urbanisation s'appliquent sont déterminés par les risques susceptibles d'être créés par une canalisation de transport en service, notamment les risques d'incendie, d'explosion ou d'émanation de produits toxiques, menaçant gravement la santé ou la sécurité des personnes;

SUR proposition de monsieur le secrétaire général de la préfecture;

ARRETE

Article 1

Des servitudes d'utilité publique (SUP) sont instituées dans les zones d'effets générées par les phénomènes dangereux susceptibles de se produire sur les canalisations de transport décrites ci-après, conformément aux distances figurant dans les tableaux ci-dessous et reproduites sur la carte annexée au présent arrêté.

Seules les distances SUP1 sont reproduites dans la carte annexée au présent arrêté. Les restrictions supplémentaires fixées par l'article 2 pour les projets d'urbanisme dont l'emprise atteint les SUP2 ou SUP3 sont mises en œuvre dans le cadre de l'instruction de l'analyse de compatibilité obligatoire pour tout projet dont l'emprise atteint la SUP1.

NOTA: Dans les tableaux ci-dessous:

- PMS: Pression Maximale de Service de la canalisation
- DN: Diamètre Nominal de la canalisation.
- Distances S.U.P: Distances en mètres de part et d'autre de la canalisation définissant les limites des zones concernées par les servitudes d'utilité publique.

En cas d'écart entre les valeurs des distances SUP figurant dans les tableaux ci-dessous et la représentation cartographique des SUP telle qu'annexée au présent arrêté, les valeurs des tableaux font foi, appliquées au tracé réel des canalisations concernées.

Nom de la commune: MARLIOZ

Code INSEE: 74168

Canalisations de transport de gaz naturel exploitées par le transporteur

GRTgaz
Immeuble Bora, 6 rue Raoul Nordling
92277 BOIS COLLOMBES Cedex

- **Ouvrages traversant la commune**

Nom de la canalisation	PMS (bar)	DN	Longueur dans la commune (en mètres)	Implantation	Distances S.U.P. en mètres (de part et d'autre de la canalisation)		
					SUP1	SUP2	SUP3
ANTENNE OYONNAX GROISY	80	450	2428	enterré	185	5	5

- **Ouvrages ne traversant pas la commune, mais dont les zones d'effets atteignent cette dernière**

Néant

- **Installations annexes situées sur la commune**

Néant

- **Installations annexes non situées sur la commune, mais dont les zones d'effets atteignent cette dernière**

Néant

Article 2

Conformément à l'article R.555-30 b) du code de l'environnement, les servitudes sont les suivantes, en fonction des zones d'effets:

Servitude SUP1, correspondant à la zone d'effets létaux (PEL) du phénomène dangereux de référence majorant au sens de l'article R.555-39 du code de l'environnement:

La délivrance d'un permis de construire relatif à un établissement recevant du public susceptible de recevoir plus de 100 personnes ou à un immeuble de grande hauteur est subordonnée à la fourniture d'une analyse de compatibilité ayant reçu l'avis favorable du transporteur ou, en cas d'avis défavorable du transporteur, l'avis favorable du préfet rendu au vu de l'expertise mentionnée au III de l'article R 555-31 du code de l'environnement.

L'analyse de compatibilité est établie conformément aux dispositions de l'arrêté ministériel du 5 mars 2014 susvisé.

Servitude SUP2, correspondant à la zone d'effets létaux (PEL) du phénomène dangereux de référence réduit au sens de l'article R.555-39 du code de l'environnement:

L'ouverture d'un établissement recevant du public susceptible de recevoir plus de 300 personnes ou d'un immeuble de grande hauteur est interdite.

Servitude SUP3, correspondant à la zone d'effets létaux significatifs (ELS) du phénomène dangereux de référence réduit au sens de l'article R.555-39 du code de l'environnement:

L'ouverture d'un établissement recevant du public susceptible de recevoir plus de 100 personnes ou d'un immeuble de grande hauteur est interdite.

Article 3

Conformément à l'article R.555-46 du code de l'environnement, le maire informe le transporteur de tout permis de construire ou certificat d'urbanisme (d'information ou opérationnel) délivré dans l'une des zones définies à l'article 2.

Article 4

Les servitudes instituées par le présent arrêté sont annexées aux plans locaux d'urbanisme et aux cartes communales des communes concernées conformément aux articles L.151-43, L.153-60, L.161-1 et L163-10 du code de l'urbanisme.

Article 5

En application de l'article R555-53 du code de l'environnement, le présent arrêté sera publié au recueil des actes administratifs, sur le site internet de la préfecture de la Haute-Savoie et adressé au maire de la commune de MARLIOZ.

Article 6

Cet arrêté pourra faire l'objet d'un recours contentieux auprès du tribunal administratif de Grenoble dans un délai de deux mois à compter de sa publication.

Article 7

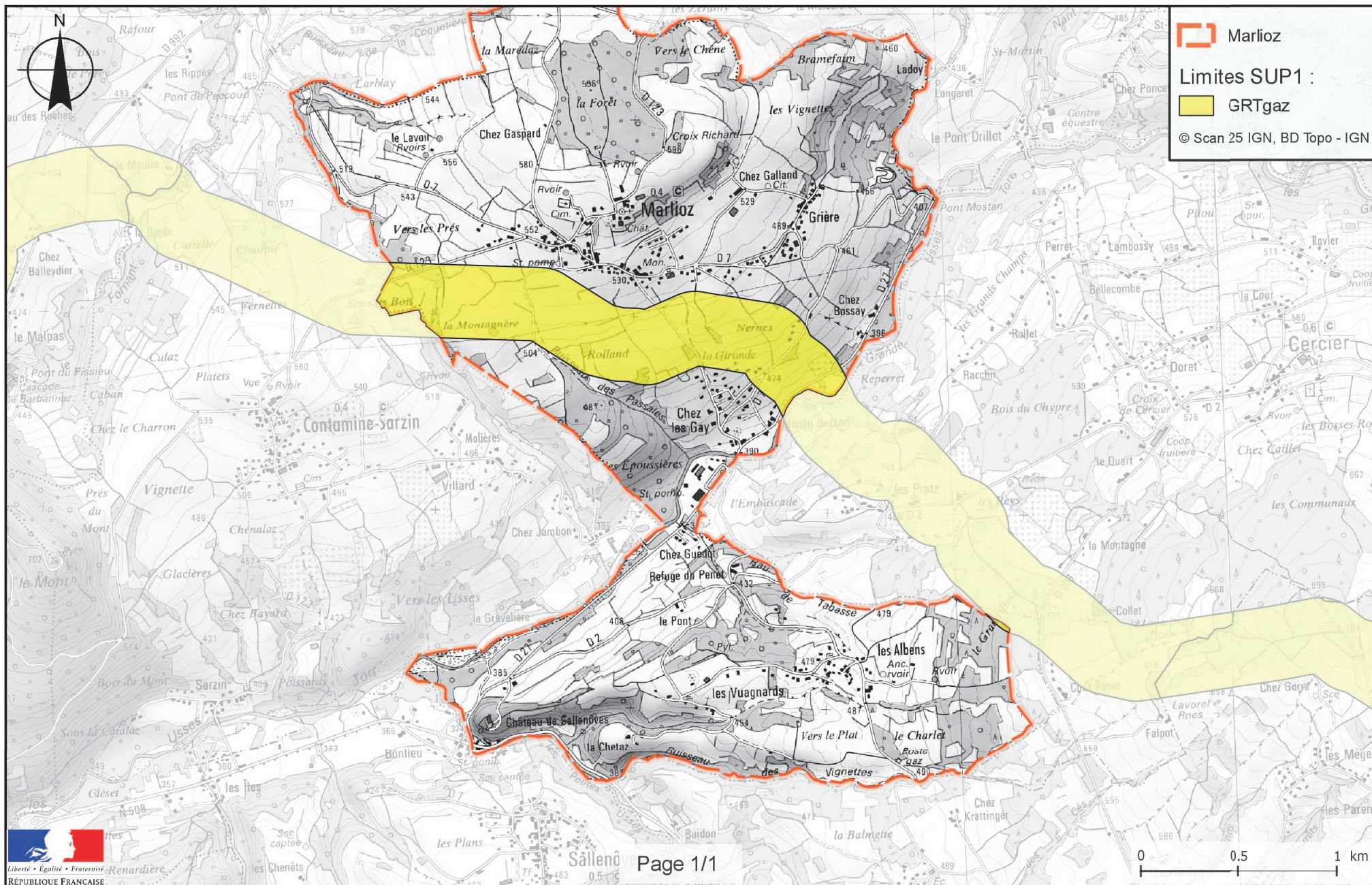
Monsieur le secrétaire général de la préfecture de la Haute-Savoie, le président de l'établissement public compétent ou le maire de la commune de MARLIOZ, le directeur départemental des territoires de la Haute-Savoie, la directrice régionale de l'environnement, de l'aménagement et du logement Auvergne-Rhône-Alpes sont chargés chacun en ce qui le concerne de l'exécution du présent arrêté dont copie leur sera adressée, ainsi qu'au directeur de GRTgaz.

Le préfet,

Pour le préfet,
le secrétaire général


Guillaume DOUHÉRET

Servitudes d'utilité publique autour des canalisations de transport de matières dangereuses



Annexe à l'arrêté préfectoral n° DREAL-UID2S74-2016-52 du 30 mai 2016

74_Préf_Préfecture de Haute-Savoie

74-2016-05-30-057

Arrêté DREAL UID2S 74 2016 53 instituant des servitudes d'utilité publique prenant en compte la maîtrise des risques autour des canalisations de transport de gaz naturel ou assimilé, d'hydrocarbures et de produits chimiques commune de Marnaz



PRÉFET DE LA HAUTE-SAVOIE

Direction régionale de l'environnement,
de l'aménagement et du logement
Auvergne-Rhône-Alpes

Service prévention des risques industriels
climat air énergie

Annecy, le 30 MAI 2016

LE PREFET DE LA HAUTE-SAVOIE

ARRETE N° DREAL-UID2S 74 -2016- 53

instituant des servitudes d'utilité publique prenant en compte la maîtrise des risques autour des canalisations de transport de gaz naturel ou assimilé, d'hydrocarbures et de produits chimiques – commune de MARNAZ

VU le code de l'environnement, et notamment ses articles L.555-16, R.555-30 et R.555-31;

VU le code de l'urbanisme notamment ses articles L.101-2, L.132-1, L.132-2, L.151-1 et suivants, L.153-60, L.161-1 et suivants, L.163-10, R.431-16;

VU le code de la construction et de l'habitation, notamment ses articles R.122-22 et R.123-46;

VU l'arrêté du 5 mars 2014 définissant les modalités d'application du chapitre V du titre V du livre V du code de l'environnement et portant règlement de la sécurité des canalisations de transport de gaz naturel ou assimilé, d'hydrocarbures et de produits chimiques;

VU le décret n° 2004.374 du 29 avril 2004 modifié, relatif aux pouvoirs des préfets, à l'organisation et à l'action des services de l'Etat dans les régions et départements;

VU le décret du 12 juillet 2012 portant nomination de monsieur Georges-François LECLERC, préfet, en qualité de préfet de la Haute-Savoie;

VU le rapport de la Direction régionale de l'environnement, de l'aménagement et du logement de la région Auvergne-Rhône-Alpes, en date du 15 avril 2016;

VU l'avis émis par le Conseil départemental de l'environnement et des risques sanitaires et technologiques de la Haute-Savoie le 19 mai 2016;

CONSIDERANT que les canalisations de transport de gaz naturel ou assimilé, d'hydrocarbures et de produits chimiques, en service à la date de l'entrée en vigueur des articles R555-1 et suivants du code de l'environnement, doivent faire l'objet d'institution de servitudes d'utilité publique relatives à la maîtrise de l'urbanisation en raison des dangers et des inconvénients qu'elles présentent;

CONSIDERANT que selon l'article L 555-16 du code de l'environnement, les périmètres à l'intérieur desquels les dispositions en matière de maîtrise de l'urbanisation s'appliquent sont déterminés par les risques susceptibles d'être créés par une canalisation de transport en service, notamment les risques d'incendie, d'explosion ou d'émanation de produits toxiques, menaçant gravement la santé ou la sécurité des personnes;

SUR proposition de monsieur le secrétaire général de la préfecture;

ARRETE

Article 1

Des servitudes d'utilité publique (SUP) sont instituées dans les zones d'effets générées par les phénomènes dangereux susceptibles de se produire sur les canalisations de transport décrites ci-après, conformément aux distances figurant dans les tableaux ci-dessous et reproduites sur la carte annexée au présent arrêté.

Seules les distances SUP1 sont reproduites dans la carte annexée au présent arrêté. Les restrictions supplémentaires fixées par l'article 2 pour les projets d'urbanisme dont l'emprise atteint les SUP2 ou SUP3 sont mises en œuvre dans le cadre de l'instruction de l'analyse de compatibilité obligatoire pour tout projet dont l'emprise atteint la SUP1.

NOTA: Dans les tableaux ci-dessous:

- PMS: Pression Maximale de Service de la canalisation
- DN: Diamètre Nominal de la canalisation.
- Distances S.U.P: Distances en mètres de part et d'autre de la canalisation définissant les limites des zones concernées par les servitudes d'utilité publique.

En cas d'écart entre les valeurs des distances SUP figurant dans les tableaux ci-dessous et la représentation cartographique des SUP telle qu'annexée au présent arrêté, les valeurs des tableaux font foi, appliquées au tracé réel des canalisations concernées.

Nom de la commune: MARNAZ

Code INSEE: 74169

Canalisations de transport de gaz naturel exploitées par le transporteur

GRTgaz

Immeuble Bora, 6 rue Raoul Nordling

92277 BOIS COLLOMBES Cedex

- **Ouvrages traversant la commune**

Nom de la canalisation	PMS (bar)	DN	Longueur dans la commune (en mètres)	Implantation	Distances S.U.P. en mètres (de part et d'autre de la canalisation)		
					SUP1	SUP2	SUP3
PERS-JUSSY- ARACHES- CHAMONIX	67,7	250	2049	enterré	75	5	5

- **Ouvrages ne traversant pas la commune, mais dont les zones d'effets atteignent cette dernière**

Néant

- **Installations annexes situées sur la commune**

Néant

- **Installations annexes non situées sur la commune, mais dont les zones d'effets atteignent cette dernière**

Néant

Article 2

Conformément à l'article R.555-30 b) du code de l'environnement, les servitudes sont les suivantes, en fonction des zones d'effets:

Servitude SUP1, correspondant à la zone d'effets létaux (PEL) du phénomène dangereux de référence majorant au sens de l'article R.555-39 du code de l'environnement:

La délivrance d'un permis de construire relatif à un établissement recevant du public susceptible de recevoir plus de 100 personnes ou à un immeuble de grande hauteur est subordonnée à la fourniture d'une analyse de compatibilité ayant reçu l'avis favorable du transporteur ou, en cas d'avis défavorable du transporteur, l'avis favorable du préfet rendu au vu de l'expertise mentionnée au III de l'article R 555-31 du code de l'environnement.

L'analyse de compatibilité est établie conformément aux dispositions de l'arrêté ministériel du 5 mars 2014 susvisé.

Servitude SUP2, correspondant à la zone d'effets létaux (PEL) du phénomène dangereux de référence réduit au sens de l'article R.555-39 du code de l'environnement:

L'ouverture d'un établissement recevant du public susceptible de recevoir plus de 300 personnes ou d'un immeuble de grande hauteur est interdite.

Servitude SUP3, correspondant à la zone d'effets létaux significatifs (ELS) du phénomène dangereux de référence réduit au sens de l'article R.555-39 du code de l'environnement:

L'ouverture d'un établissement recevant du public susceptible de recevoir plus de 100 personnes ou d'un immeuble de grande hauteur est interdite.

Article 3

Conformément à l'article R.555-46 du code de l'environnement, le maire informe le transporteur de tout permis de construire ou certificat d'urbanisme (d'information ou opérationnel) délivré dans l'une des zones définies à l'article 2.

Article 4

Les servitudes instituées par le présent arrêté sont annexées aux plans locaux d'urbanisme et aux cartes communales des communes concernées conformément aux articles L.151-43, L.153-60, L.161-1 et L163-10 du code de l'urbanisme.

Article 5

En application de l'article R555-53 du code de l'environnement, le présent arrêté sera publié au recueil des actes administratifs, sur le site internet de la préfecture de la Haute-Savoie et adressé au maire de la commune de MARNAZ.


Article 6

Cet arrêté pourra faire l'objet d'un recours contentieux auprès du tribunal administratif de Grenoble dans un délai de deux mois à compter de sa publication.

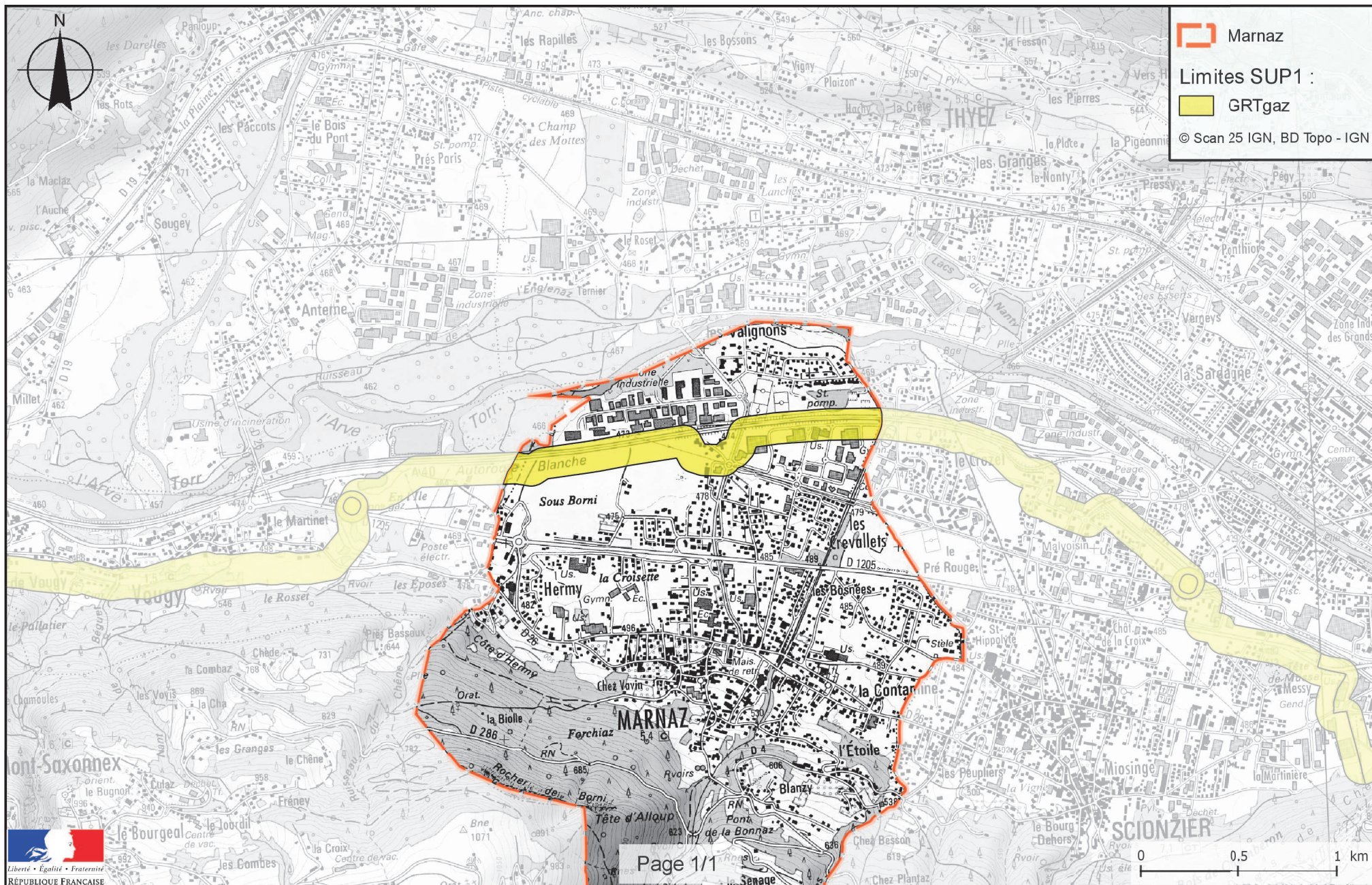
Article 7

Monsieur le secrétaire général de la préfecture de la Haute-Savoie, le président de l'établissement public compétent ou le maire de la commune de MARNAZ, le directeur départemental des territoires de la Haute-Savoie, la directrice régionale de l'environnement, de l'aménagement et du logement Auvergne-Rhône-Alpes sont chargés chacun en ce qui le concerne de l'exécution du présent arrêté dont copie leur sera adressée, ainsi qu'au directeur de GRTgaz.

Le préfet,

Pour le préfet,
le secrétaire général

Guillaume DOUHÉRET

Servitudes d'utilité publique autour des canalisations de transport de matières dangereuses



Annexe à l'arrêté préfectoral n° DREAL-UID2S74-2016-53 du 30 mai 2016

74_Préf_Préfecture de Haute-Savoie

74-2016-05-30-058

Arrêté DREAL UID2S 74 2016 54 instituant des servitudes d'utilité publique prenant en compte la maîtrise des risques autour des canalisations de transport de gaz naturel ou assimilé, d'hydrocarbures et de produits chimiques commune de Meythet



PRÉFET DE LA HAUTE-SAVOIE

Direction régionale de l'environnement,
de l'aménagement et du logement
Auvergne-Rhône-Alpes

Service prévention des risques industriels
climat air énergie

Annecy, le 30 MAI 2016

LE PREFET DE LA HAUTE-SAVOIE

ARRETE N° DREAL-UID2S 74 -2016-54

instituant des servitudes d'utilité publique prenant en compte la maîtrise des risques autour des canalisations de transport de gaz naturel ou assimilé, d'hydrocarbures et de produits chimiques – commune de MEYTHET

VU le code de l'environnement, et notamment ses articles L.555-16, R.555-30 et R.555-31;

VU le code de l'urbanisme notamment ses articles L.101-2, L.132-1, L.132-2, L.151-1 et suivants, L.153-60, L.161-1 et suivants, L.163-10, R.431-16;

VU le code de la construction et de l'habitation, notamment ses articles R.122-22 et R.123-46;

VU l'arrêté du 5 mars 2014 définissant les modalités d'application du chapitre V du titre V du livre V du code de l'environnement et portant règlement de la sécurité des canalisations de transport de gaz naturel ou assimilé, d'hydrocarbures et de produits chimiques;

VU le décret n° 2004.374 du 29 avril 2004 modifié, relatif aux pouvoirs des préfets, à l'organisation et à l'action des services de l'Etat dans les régions et départements;

VU le décret du 12 juillet 2012 portant nomination de monsieur Georges-François LECLERC, préfet, en qualité de préfet de la Haute-Savoie;

VU le rapport de la Direction régionale de l'environnement, de l'aménagement et du logement de la région Auvergne-Rhône-Alpes, en date du 15 avril 2016;

VU l'avis émis par le Conseil départemental de l'environnement et des risques sanitaires et technologiques de la Haute-Savoie le 19 mai 2016;

CONSIDERANT que les canalisations de transport de gaz naturel ou assimilé, d'hydrocarbures et de produits chimiques, en service à la date de l'entrée en vigueur des articles R555-1 et suivants du code de l'environnement, doivent faire l'objet d'institution de servitudes d'utilité publique relatives à la maîtrise de l'urbanisation en raison des dangers et des inconvénients qu'elles présentent;

CONSIDERANT que selon l'article L 555-16 du code de l'environnement, les périmètres à l'intérieur desquels les dispositions en matière de maîtrise de l'urbanisation s'appliquent sont déterminés par les risques susceptibles d'être créés par une canalisation de transport en service, notamment les risques d'incendie, d'explosion ou d'émanation de produits toxiques, menaçant gravement la santé ou la sécurité des personnes;

SUR proposition de monsieur le secrétaire général de la préfecture;

ARRETE

Article 1

Des servitudes d'utilité publique (SUP) sont instituées dans les zones d'effets générées par les phénomènes dangereux susceptibles de se produire sur les canalisations de transport décrites ci-après, conformément aux distances figurant dans les tableaux ci-dessous et reproduites sur la carte annexée au présent arrêté.

Seules les distances SUP1 sont reproduites dans la carte annexée au présent arrêté. Les restrictions supplémentaires fixées par l'article 2 pour les projets d'urbanisme dont l'emprise atteint les SUP2 ou SUP3 sont mises en œuvre dans le cadre de l'instruction de l'analyse de compatibilité obligatoire pour tout projet dont l'emprise atteint la SUP1.

NOTA: Dans les tableaux ci-dessous:

- PMS: Pression Maximale de Service de la canalisation
- DN: Diamètre Nominal de la canalisation.
- Distances S.U.P: Distances en mètres de part et d'autre de la canalisation définissant les limites des zones concernées par les servitudes d'utilité publique.

En cas d'écart entre les valeurs des distances SUP figurant dans les tableaux ci-dessous et la représentation cartographique des SUP telle qu'annexée au présent arrêté, les valeurs des tableaux font foi, appliquées au tracé réel des canalisations concernées.

Nom de la commune: MEYTHET

Code INSEE: 74182

Canalisations de transport de gaz naturel exploitées par le transporteur

GRTgaz

Immeuble Bora, 6 rue Raoul Nordling

92277 BOIS COLLOMBES Cedex

- **Ouvrages traversant la commune**

Nom de la canalisation	PMS (bar)	DN	Longueur dans la commune (en mètres)	Implantation	Distances S.U.P. en mètres (de part et d'autre de la canalisation)		
					SUP1	SUP2	SUP3
SAVOIE	67,7	300	561	enterré	95	5	5

- **Ouvrages ne traversant pas la commune, mais dont les zones d'effets atteignent cette dernière**

Néant

- **Installations annexes situées sur la commune**

Néant

- **Installations annexes non situées sur la commune, mais dont les zones d'effets atteignent cette dernière**

Néant

Article 2

Conformément à l'article R.555-30 b) du code de l'environnement, les servitudes sont les suivantes, en fonction des zones d'effets:

Servitude SUP1, correspondant à la zone d'effets létaux (PEL) du phénomène dangereux de référence majorant au sens de l'article R.555-39 du code de l'environnement:

La délivrance d'un permis de construire relatif à un établissement recevant du public susceptible de recevoir plus de 100 personnes ou à un immeuble de grande hauteur est subordonnée à la fourniture d'une analyse de compatibilité ayant reçu l'avis favorable du transporteur ou, en cas d'avis défavorable du transporteur, l'avis favorable du préfet rendu au vu de l'expertise mentionnée au III de l'article R 555-31 du code de l'environnement.

L'analyse de compatibilité est établie conformément aux dispositions de l'arrêté ministériel du 5 mars 2014 susvisé.

Servitude SUP2, correspondant à la zone d'effets létaux (PEL) du phénomène dangereux de référence réduit au sens de l'article R.555-39 du code de l'environnement:

L'ouverture d'un établissement recevant du public susceptible de recevoir plus de 300 personnes ou d'un immeuble de grande hauteur est interdite.

Servitude SUP3, correspondant à la zone d'effets létaux significatifs (ELS) du phénomène dangereux de référence réduit au sens de l'article R.555-39 du code de l'environnement:

L'ouverture d'un établissement recevant du public susceptible de recevoir plus de 100 personnes ou d'un immeuble de grande hauteur est interdite.

Article 3

Conformément à l'article R.555-46 du code de l'environnement, le maire informe le transporteur de tout permis de construire ou certificat d'urbanisme (d'information ou opérationnel) délivré dans l'une des zones définies à l'article 2.

Article 4

Les servitudes instituées par le présent arrêté sont annexées aux plans locaux d'urbanisme et aux cartes communales des communes concernées conformément aux articles L.151-43, L.153-60, L.161-1 et L.163-10 du code de l'urbanisme.

Article 5

En application de l'article R555-53 du code de l'environnement, le présent arrêté sera publié au recueil des actes administratifs, sur le site internet de la préfecture de la Haute-Savoie et adressé au maire de la commune de MEYTHET.

Article 6

Cet arrêté pourra faire l'objet d'un recours contentieux auprès du tribunal administratif de Grenoble dans un délai de deux mois à compter de sa publication.

Article 7

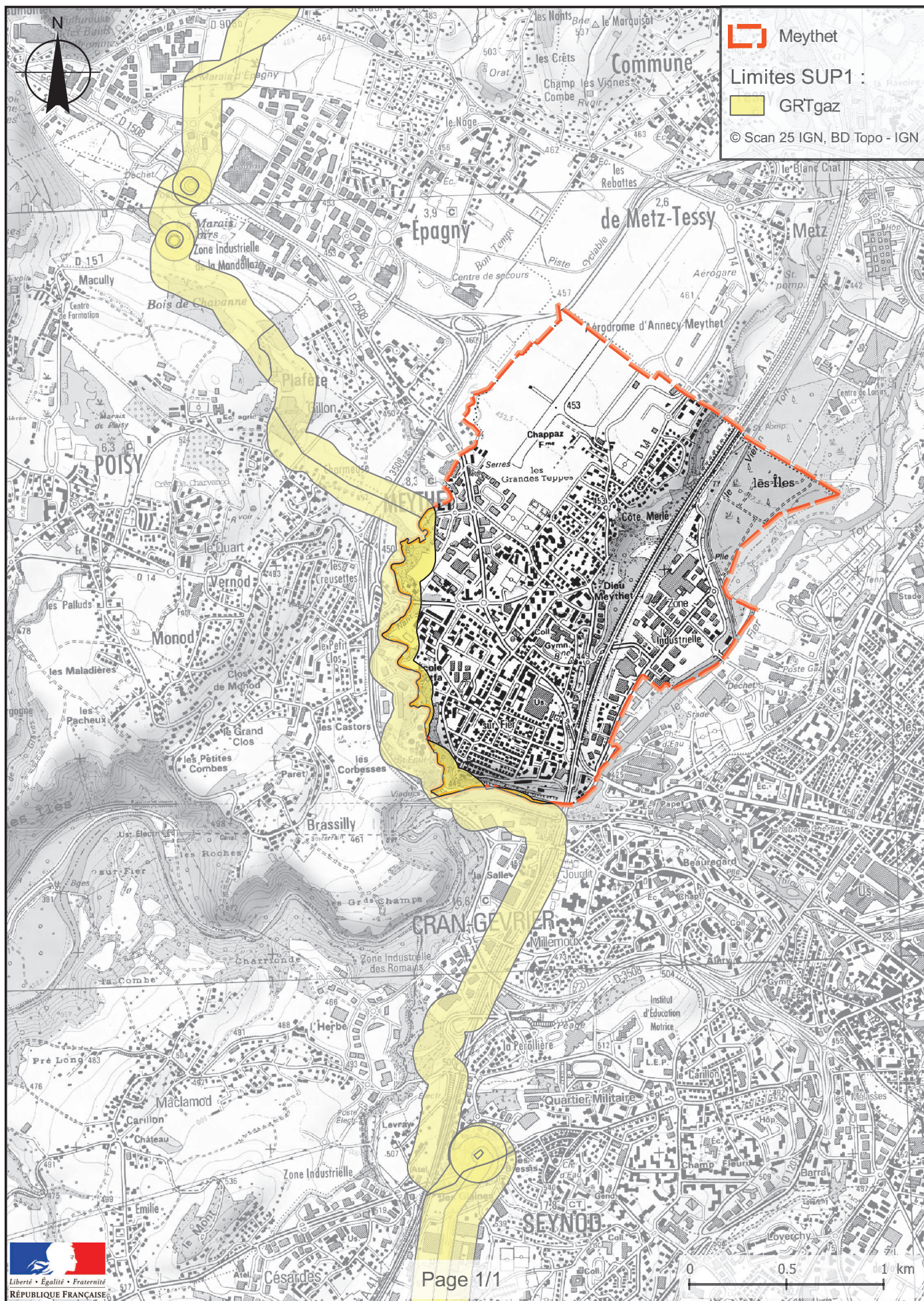
Monsieur le secrétaire général de la préfecture de la Haute-Savoie, le président de l'établissement public compétent ou le maire de la commune de MEYTHET, le directeur départemental des territoires de la Haute-Savoie, la directrice régionale de l'environnement, de l'aménagement et du logement Auvergne-Rhône-Alpes sont chargés chacun en ce qui le concerne de l'exécution du présent arrêté dont copie leur sera adressée, ainsi qu'au directeur de GRTgaz.

Le préfet,

Pour le préfet,
le secrétaire général


Guillaume DOUHÉRET

Servitudes d'utilité publique autour des canalisations de transport de matières dangereuses



Annexe à l'arrêté préfectoral n° DREAL-UID2S74-2016-54 du 30 mai 2016

74_Préf_Préfecture de Haute-Savoie

74-2016-05-30-059

Arrêté DREAL UID2S 74 2016 55 instituant des servitudes d'utilité publique prenant en compte la maîtrise des risques autour des canalisations de transport de gaz naturel ou assimilé, d'hydrocarbures et de produits chimiques commune de Minzier



PRÉFET DE LA HAUTE-SAVOIE

Direction régionale de l'environnement,
de l'aménagement et du logement
Auvergne-Rhône-Alpes

Service prévention des risques industriels
climat air énergie

Anney, le 30 MAI 2016

LE PREFET DE LA HAUTE-SAVOIE

ARRETE N° DREAL-UID2S 74 -2016-55

instituant des servitudes d'utilité publique prenant en compte la maîtrise des risques autour des canalisations de transport de gaz naturel ou assimilé, d'hydrocarbures et de produits chimiques – commune de MINZIER

VU le code de l'environnement, et notamment ses articles L.555-16, R.555-30 et R.555-31;

VU le code de l'urbanisme notamment ses articles L.101-2, L.132-1, L.132-2, L.151-1 et suivants, L.153-60, L.161-1 et suivants, L.163-10, R.431-16;

VU le code de la construction et de l'habitation, notamment ses articles R.122-22 et R.123-46;

VU l'arrêté du 5 mars 2014 définissant les modalités d'application du chapitre V du titre V du livre V du code de l'environnement et portant règlement de la sécurité des canalisations de transport de gaz naturel ou assimilé, d'hydrocarbures et de produits chimiques;

VU le décret n° 2004.374 du 29 avril 2004 modifié, relatif aux pouvoirs des préfets, à l'organisation et à l'action des services de l'Etat dans les régions et départements;

VU le décret du 12 juillet 2012 portant nomination de monsieur Georges-François LECLERC, préfet, en qualité de préfet de la Haute-Savoie;

VU le rapport de la Direction régionale de l'environnement, de l'aménagement et du logement de la région Auvergne-Rhône-Alpes, en date du 15 avril 2016;

VU l'avis émis par le Conseil départemental de l'environnement et des risques sanitaires et technologiques de la Haute-Savoie le 19 mai 2016;

CONSIDERANT que les canalisations de transport de gaz naturel ou assimilé, d'hydrocarbures et de produits chimiques, en service à la date de l'entrée en vigueur des articles R555-1 et suivants du code de l'environnement, doivent faire l'objet d'institution de servitudes d'utilité publique relatives à la maîtrise de l'urbanisation en raison des dangers et des inconvénients qu'elles présentent;

CONSIDERANT que selon l'article L 555-16 du code de l'environnement, les périmètres à l'intérieur desquels les dispositions en matière de maîtrise de l'urbanisation s'appliquent sont déterminés par les risques susceptibles d'être créés par une canalisation de transport en service, notamment les risques d'incendie, d'explosion ou d'émanation de produits toxiques, menaçant gravement la santé ou la sécurité des personnes;

SUR proposition de monsieur le secrétaire général de la préfecture;

ARRETE

Article 1

Des servitudes d'utilité publique (SUP) sont instituées dans les zones d'effets générées par les phénomènes dangereux susceptibles de se produire sur les canalisations de transport décrites ci-après, conformément aux distances figurant dans les tableaux ci-dessous et reproduites sur la carte annexée au présent arrêté.

Seules les distances SUP1 sont reproduites dans la carte annexée au présent arrêté. Les restrictions supplémentaires fixées par l'article 2 pour les projets d'urbanisme dont l'emprise atteint les SUP2 ou SUP3 sont mises en œuvre dans le cadre de l'instruction de l'analyse de compatibilité obligatoire pour tout projet dont l'emprise atteint la SUP1.

NOTA: Dans les tableaux ci-dessous:

- PMS: Pression Maximale de Service de la canalisation
- DN: Diamètre Nominal de la canalisation.
- Distances S.U.P: Distances en mètres de part et d'autre de la canalisation définissant les limites des zones concernées par les servitudes d'utilité publique.

En cas d'écart entre les valeurs des distances SUP figurant dans les tableaux ci-dessous et la représentation cartographique des SUP telle qu'annexée au présent arrêté, les valeurs des tableaux font foi, appliquées au tracé réel des canalisations concernées.

Nom de la commune: MINZIER

Code INSEE: 74184

Canalisations de transport de gaz naturel exploitées par le transporteur

GRTgaz

Immeuble Bora, 6 rue Raoul Nordling

92277 BOIS COLLOMBES Cedex

- **Ouvrages traversant la commune**

Nom de la canalisation	PMS (bar)	DN	Longueur dans la commune (en mètres)	Implantation	Distances S.U.P. en mètres (de part et d'autre de la canalisation)		
					SUP1	SUP2	SUP3
ANTENNE OYONNAX GROISY	80	450	150	enterré	185	5	5

- **Ouvrages ne traversant pas la commune, mais dont les zones d'effets atteignent cette dernière**

Néant

- **Installations annexes situées sur la commune**

Néant

- **Installations annexes non situées sur la commune, mais dont les zones d'effets atteignent cette dernière**

Néant

Article 2

Conformément à l'article R.555-30 b) du code de l'environnement, les servitudes sont les suivantes, en fonction des zones d'effets:

Servitude SUP1, correspondant à la zone d'effets létaux (PEL) du phénomène dangereux de référence majorant au sens de l'article R.555-39 du code de l'environnement:

La délivrance d'un permis de construire relatif à un établissement recevant du public susceptible de recevoir plus de 100 personnes ou à un immeuble de grande hauteur est subordonnée à la fourniture d'une analyse de compatibilité ayant reçu l'avis favorable du transporteur ou, en cas d'avis défavorable du transporteur, l'avis favorable du préfet rendu au vu de l'expertise mentionnée au III de l'article R 555-31 du code de l'environnement.

L'analyse de compatibilité est établie conformément aux dispositions de l'arrêté ministériel du 5 mars 2014 susvisé.

Servitude SUP2, correspondant à la zone d'effets létaux (PEL) du phénomène dangereux de référence réduit au sens de l'article R.555-39 du code de l'environnement:

L'ouverture d'un établissement recevant du public susceptible de recevoir plus de 300 personnes ou d'un immeuble de grande hauteur est interdite.

Servitude SUP3, correspondant à la zone d'effets létaux significatifs (ELS) du phénomène dangereux de référence réduit au sens de l'article R.555-39 du code de l'environnement:

L'ouverture d'un établissement recevant du public susceptible de recevoir plus de 100 personnes ou d'un immeuble de grande hauteur est interdite.

Article 3

Conformément à l'article R.555-46 du code de l'environnement, le maire informe le transporteur de tout permis de construire ou certificat d'urbanisme (d'information ou opérationnel) délivré dans l'une des zones définies à l'article 2.

Article 4

Les servitudes instituées par le présent arrêté sont annexées aux plans locaux d'urbanisme et aux cartes communales des communes concernées conformément aux articles L.151-43, L.153-60, L.161-1 et L163-10 du code de l'urbanisme.

Article 5

En application de l'article R555-53 du code de l'environnement, le présent arrêté sera publié au recueil des actes administratifs, sur le site internet de la préfecture de la Haute-Savoie et adressé au maire de la commune de MINZIER.

Article 6

Cet arrêté pourra faire l'objet d'un recours contentieux auprès du tribunal administratif de Grenoble dans un délai de deux mois à compter de sa publication.

Article 7

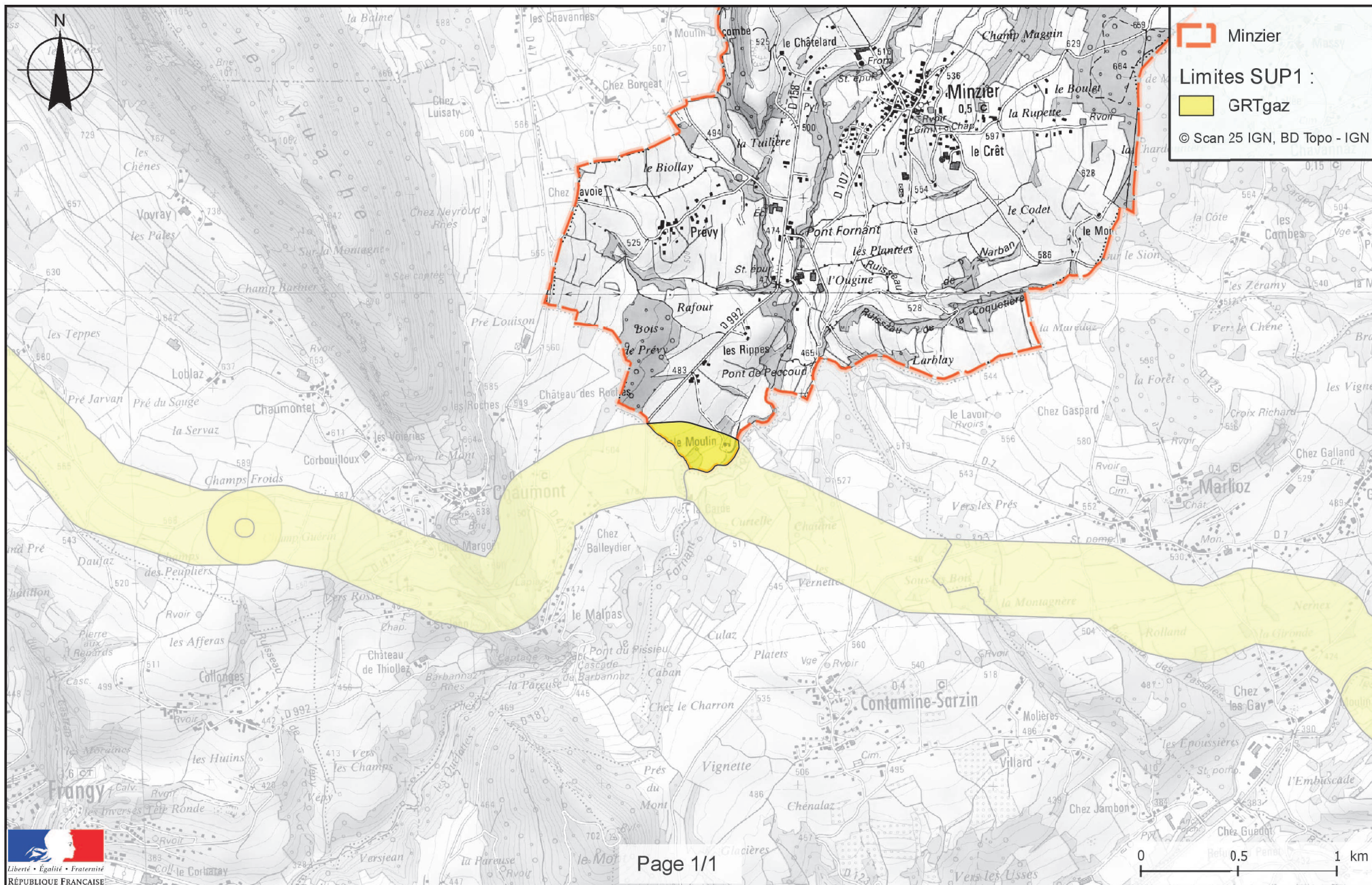
Monsieur le secrétaire général de la préfecture de la Haute-Savoie, le président de l'établissement public compétent ou le maire de la commune de MINZIER, le directeur départemental des territoires de la Haute-Savoie, la directrice régionale de l'environnement, de l'aménagement et du logement Auvergne-Rhône-Alpes sont chargés chacun en ce qui le concerne de l'exécution du présent arrêté dont copie leur sera adressée, ainsi qu'au directeur de GRTgaz.

Le préfet,

Pour le préfet,
le secrétaire général


Guillaume DOUHERET

Servitudes d'utilité publique autour des canalisations de transport de matières dangereuses



Annexe à l'arrêté préfectoral n° DREAL-UID2S74-2016-55 du 30 mai 2016

74_Préf_Préfecture de Haute-Savoie

74-2016-05-30-060

Arrêté DREAL UID2S 74 2016 56 instituant des servitudes d'utilité publique prenant en compte la maîtrise des risques autour des canalisations de transport de gaz naturel ou assimilé, d'hydrocarbures et de produits chimiques commune de Montagny les Lanches



PRÉFET DE LA HAUTE-SAVOIE

Direction régionale de l'environnement,
de l'aménagement et du logement
Auvergne-Rhône-Alpes

Service prévention des risques industriels
climat air énergie

Anncny, le 30 MAI 2016

LE PREFET DE LA HAUTE-SAVOIE

ARRETE N° DREAL-UID2S 74 -2016- 56
instituant des servitudes d'utilité publique prenant en compte la maîtrise des risques autour des
canalisations de transport de gaz naturel ou assimilé, d'hydrocarbures et de produits chimiques
– commune de MONTAGNY-LES-LANCHES

VU le code de l'environnement, et notamment ses articles L.555-16, R.555-30 et R.555-31;

VU le code de l'urbanisme notamment ses articles L.101-2, L.132-1, L.132-2, L.151-1 et suivants, L.153-60, L.161-1 et suivants, L.163-10, R.431-16;

VU le code de la construction et de l'habitation, notamment ses articles R.122-22 et R.123-46;

VU l'arrêté du 5 mars 2014 définissant les modalités d'application du chapitre V du titre V du livre V du code de l'environnement et portant règlement de la sécurité des canalisations de transport de gaz naturel ou assimilé, d'hydrocarbures et de produits chimiques;

VU le décret n° 2004.374 du 29 avril 2004 modifié, relatif aux pouvoirs des préfets, à l'organisation et à l'action des services de l'Etat dans les régions et départements;

VU le décret du 12 juillet 2012 portant nomination de monsieur Georges-François LECLERC, préfet, en qualité de préfet de la Haute-Savoie;

VU le rapport de la Direction régionale de l'environnement, de l'aménagement et du logement de la région Auvergne-Rhône-Alpes, en date du 15 avril 2016;

VU l'avis émis par le Conseil départemental de l'environnement et des risques sanitaires et technologiques de la Haute-Savoie le 19 mai 2016;

CONSIDERANT que les canalisations de transport de gaz naturel ou assimilé, d'hydrocarbures et de produits chimiques, en service à la date de l'entrée en vigueur des articles R555-1 et suivants du code de l'environnement, doivent faire l'objet d'institution de servitudes d'utilité publique relatives à la maîtrise de l'urbanisation en raison des dangers et des inconvénients qu'elles présentent;

CONSIDERANT que selon l'article L 555-16 du code de l'environnement, les périmètres à l'intérieur desquels les dispositions en matière de maîtrise de l'urbanisation s'appliquent sont déterminés par les risques susceptibles d'être créés par une canalisation de transport en service, notamment les risques d'incendie, d'explosion ou d'émanation de produits toxiques, menaçant gravement la santé ou la sécurité des personnes;

SUR proposition de monsieur le secrétaire général de la préfecture;

A R R E T E

Article 1

Des servitudes d'utilité publique (SUP) sont instituées dans les zones d'effets générées par les phénomènes dangereux susceptibles de se produire sur les canalisations de transport décrites ci-après, conformément aux distances figurant dans les tableaux ci-dessous et reproduites sur la carte annexée au présent arrêté.

Seules les distances SUP1 sont reproduites dans la carte annexée au présent arrêté. Les restrictions supplémentaires fixées par l'article 2 pour les projets d'urbanisme dont l'emprise atteint les SUP2 ou SUP3 sont mises en œuvre dans le cadre de l'instruction de l'analyse de compatibilité obligatoire pour tout projet dont l'emprise atteint la SUP1.

NOTA: Dans les tableaux ci-dessous:

- PMS: Pression Maximale de Service de la canalisation
- DN: Diamètre Nominal de la canalisation.
- Distances S.U.P: Distances en mètres de part et d'autre de la canalisation définissant les limites des zones concernées par les servitudes d'utilité publique.

En cas d'écart entre les valeurs des distances SUP figurant dans les tableaux ci-dessous et la représentation cartographique des SUP telle qu'annexée au présent arrêté, les valeurs des tableaux font foi, appliquées au tracé réel des canalisations concernées.

Nom de la commune: MONTAGNY-LES-LANCHES

Code INSEE: 74186

Canalisations de transport de gaz naturel exploitées par le transporteur

GRTgaz

Immeuble Bora, 6 rue Raoul Nordling

92277 BOIS COLLOMBES Cedex

- **Ouvrages traversant la commune**

Nom de la canalisation	PMS (bar)	DN	Longueur dans la commune (en mètres)	Implantation	Distances S.U.P. en mètres (de part et d'autre de la canalisation)		
					SUP1	SUP2	SUP3
RUMILLY	67,7	100	399	enterré	25	5	5
RUMILLY	67,7	100	1011	enterré	25	5	5
RUMILLY	67,7	100	50	aérien	25	13	13

NOTA : Si la SUP1 du tracé adjacent enterré est plus large que celle d'un tronçon aérien, c'est elle qui doit être prise en compte au droit du tronçon aérien.

- **Ouvrages ne traversant pas la commune, mais dont les zones d'effets atteignent cette dernière**

Néant

- **Installations annexes situées sur la commune**

Néant

- **Installations annexes non situées sur la commune, mais dont les zones d'effets atteignent cette dernière**

Néant

Article 2

Conformément à l'article R.555-30 b) du code de l'environnement, les servitudes sont les suivantes, en fonction des zones d'effets:

Servitude SUP1, correspondant à la zone d'effets létaux (PEL) du phénomène dangereux de référence majorant au sens de l'article R.555-39 du code de l'environnement:

La délivrance d'un permis de construire relatif à un établissement recevant du public susceptible de recevoir plus de 100 personnes ou à un immeuble de grande hauteur est subordonnée à la fourniture d'une analyse de compatibilité ayant reçu l'avis favorable du transporteur ou, en cas d'avis défavorable du transporteur, l'avis favorable du préfet rendu au vu de l'expertise mentionnée au III de l'article R 555-31 du code de l'environnement.

L'analyse de compatibilité est établie conformément aux dispositions de l'arrêté ministériel du 5 mars 2014 susvisé.

Servitude SUP2, correspondant à la zone d'effets létaux (PEL) du phénomène dangereux de référence réduit au sens de l'article R.555-39 du code de l'environnement:

L'ouverture d'un établissement recevant du public susceptible de recevoir plus de 300 personnes ou d'un immeuble de grande hauteur est interdite.

Servitude SUP3, correspondant à la zone d'effets létaux significatifs (ELS) du phénomène dangereux de référence réduit au sens de l'article R.555-39 du code de l'environnement:

L'ouverture d'un établissement recevant du public susceptible de recevoir plus de 100 personnes ou d'un immeuble de grande hauteur est interdite.

Article 3

Conformément à l'article R.555-46 du code de l'environnement, le maire informe le transporteur de tout permis de construire ou certificat d'urbanisme (d'information ou opérationnel) délivré dans l'une des zones définies à l'article 2.

Article 4

Les servitudes instituées par le présent arrêté sont annexées aux plans locaux d'urbanisme et aux cartes communales des communes concernées conformément aux articles L.151-43, L.153-60, L.161-1 et L.163-10 du code de l'urbanisme.

Article 5

En application de l'article R.555-53 du code de l'environnement, le présent arrêté sera publié au recueil des actes administratifs, sur le site internet de la préfecture de la Haute-Savoie et adressé au maire de la commune de Montagny-Les-Lanches.

Article 6

Cet arrêté pourra faire l'objet d'un recours contentieux auprès du tribunal administratif de Grenoble dans un délai de deux mois à compter de sa publication.

Article 7

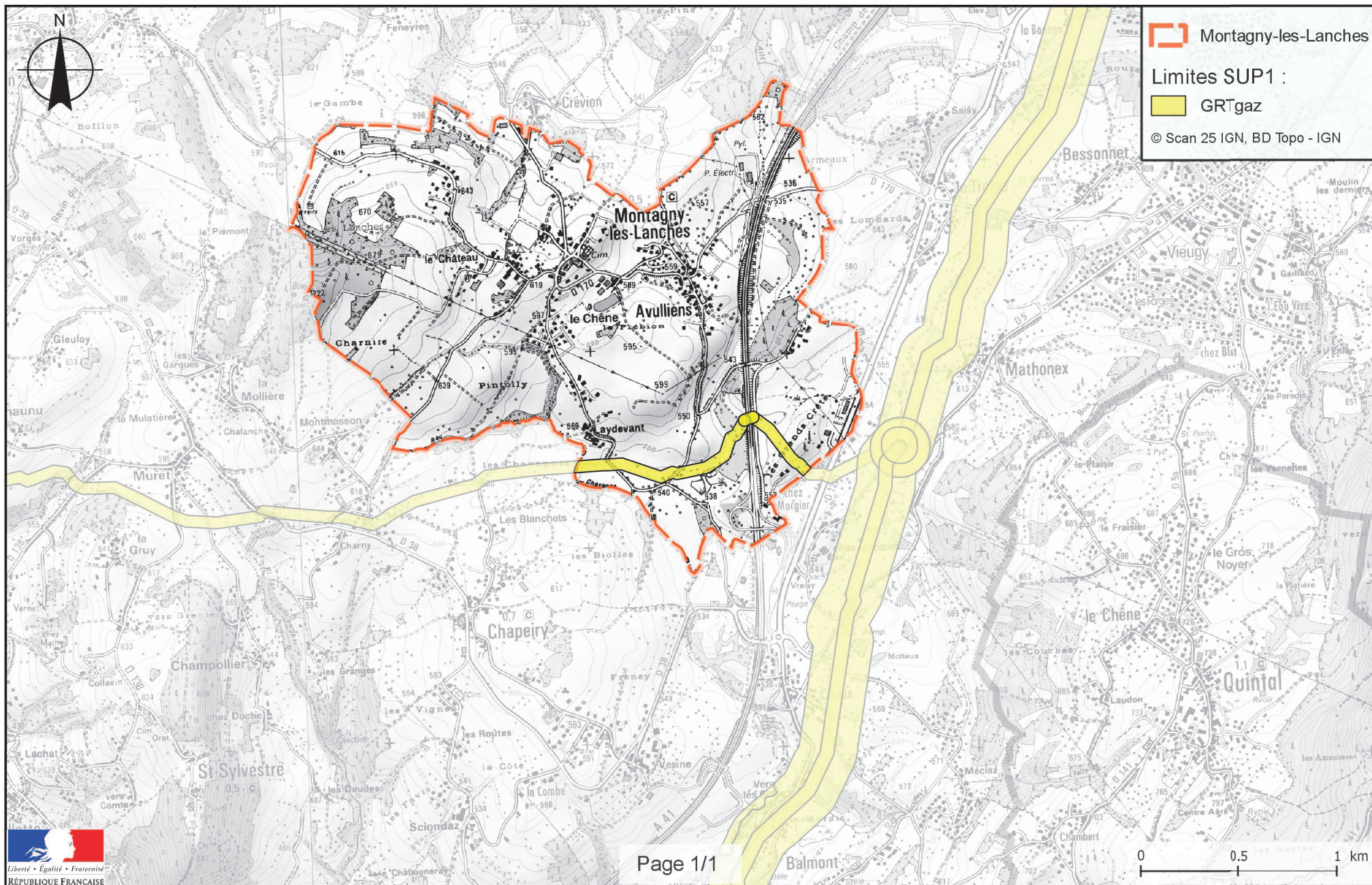
Monsieur le secrétaire général de la préfecture de la Haute-Savoie, le président de l'établissement public compétent ou le maire de la commune de MONTAGNY-LES-LANCHES, le directeur départemental des territoires de la Haute-Savoie, la directrice régionale de l'environnement, de l'aménagement et du logement Auvergne-Rhône-Alpes sont chargés chacun en ce qui le concerne de l'exécution du présent arrêté dont copie leur sera adressée, ainsi qu'au directeur de GRTgaz.

Le préfet,

Pour le préfet,
le secrétaire général


Guillaume DOUHÉRET

Servitudes d'utilité publique autour des canalisations de transport de matières dangereuses



Annexe à l'arrêté préfectoral n° DREAL-UID2S74-2016-56 du 30 mai 2016